



COMUNE DI OLBIA
Provincia di Sassari
zona autonoma di Olbia-Tempio

Soluzione progettuale alternativa al
“Quadro delle opere di mitigazione del rischio idraulico”
approvato dal Comitato Istituzionale
dell'Autorità di Bacino con
Delibera n° 1 del 26.05.2015
CIG 6934262E03.

STUDIO DI FATTIBILITÀ

RESPONSABILE UNICO DEL PROCEDIMENTO: Ing. Antonio G. Zanda

PROGETTAZIONE RAGGRUPPAMENTO TEMPORANEO DI IMPRESE:

(Capogruppo mandataria)

(Mandanti)



RESPONSABILE DELL'INTEGRAZIONE DELLE PRESTAZIONI SPECIALISTICHE: Ing. Simone Venturini

TITOLO

ANALISI DELLO STATO DI FATTO
Rilievo Topografico
Rio Tannaule

CODICE ELABORATO

C.01.05

SCALA

1 : 2000 / 1:200 / 1.100 / 1:50

DATA

GENNAIO 2018

NOME FILE

C.01.05_00.dwg

ELABORAZIONE PROGETTUALE

POLITECNICA SOC. COOP.
Ing. STEFANO RIPARI
Ordine degli Ingegneri
della Provincia di Modena
N.A3206

REVISIONI

REV.	DATA	MOTIVO	REDATTO	VERIFICATO	APPROVATO
0	12.2017	EMISSIONE	Ing. S.RIPARI	Ing. S.RIPARI	Ing. S. VENTURINI

TANNAULE
SEZIONE T0

33.05

25.45

+29.29

+28.31

+27.27

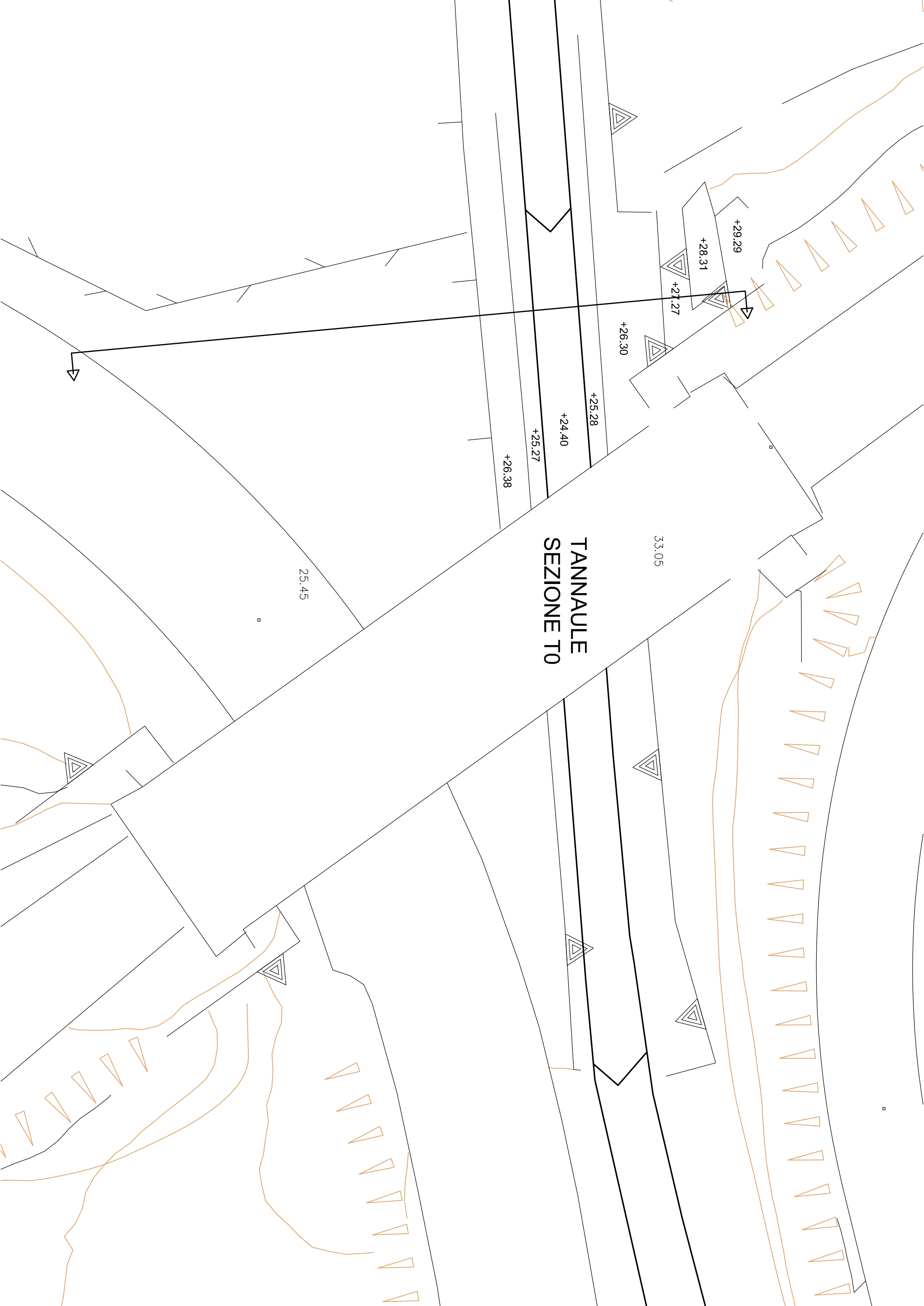

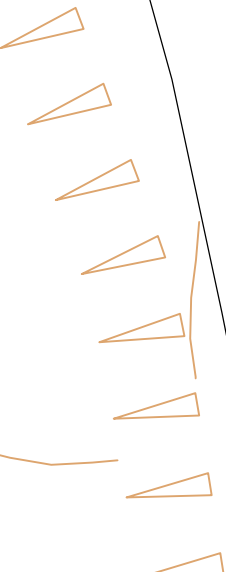
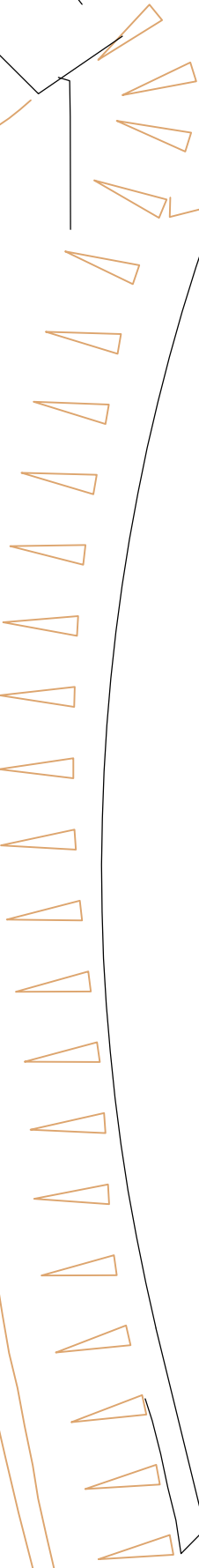
+26.30

+25.28

+24.40

+25.27

+26.38



TANNAULE SEZIONE T0

