



COMUNE DI OLBIA  
Provincia di Sassari  
zona autonoma di Olbia-Tempio

Soluzione progettuale alternativa al  
“Quadro delle opere di mitigazione del rischio idraulico”  
approvato dal Comitato Istituzionale  
dell'Autorità di Bacino con  
Delibera n° 1 del 26.05.2015  
CIG 6934262E03.

# STUDIO DI FATTIBILITÀ

RESPONSABILE UNICO DEL PROCEDIMENTO: Ing. Antonio G. Zanda

PROGETTAZIONE RAGGRUPPAMENTO TEMPORANEO DI IMPRESE:

(Capogruppo mandataria)

(Mandanti)



RESPONSABILE DELL'INTEGRAZIONE DELLE PRESTAZIONI SPECIALISTICHE: Ing. Simone Venturini

TITOLO

ANALISI DELLO STATO DI FATTO  
Rilievo Topografico  
Rio Abba Fritta

CODICE ELABORATO

C.01.03

SCALA

1:200 / 1:100 / 1:50

DATA

GENNAIO 2018

NOME FILE

C.01.03\_00.dwg

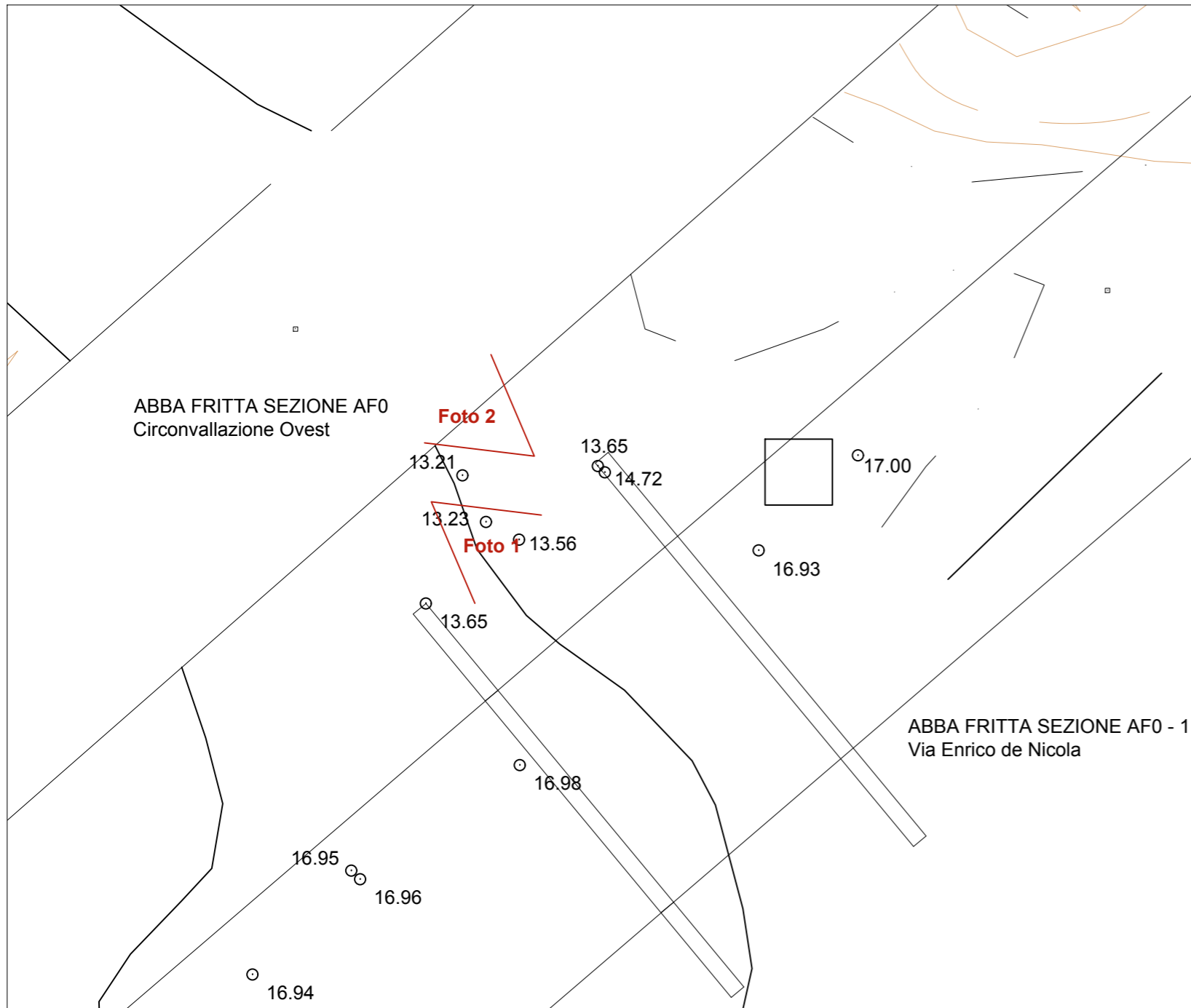
ELABORAZIONE PROGETTUALE

POLITECNICA SOC. COOP.  
Ing. STEFANO RIPARI  
Ordine degli Ingegneri  
della Provincia di Modena  
N.A3206

REVISIONI

REV.	DATA	MOTIVO	REDATTO	VERIFICATO	APPROVATO
0	12.2017	EMISSIONE	Ing. S.RIPARI	Ing. S.RIPARI	Ing. S. VENTURINI

**RIO ABBA FRITTA - Sezioni AF0 (Circonvallazione Ovest e AF0-1 (Via Enrico De Nicola))**



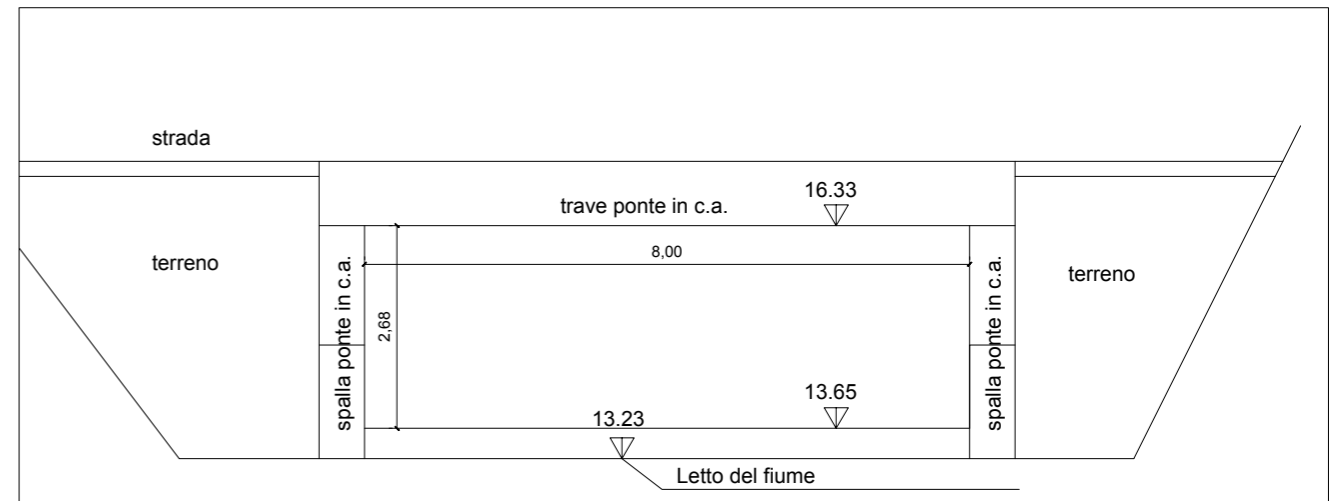
Planimetria \_ Scala 1:200



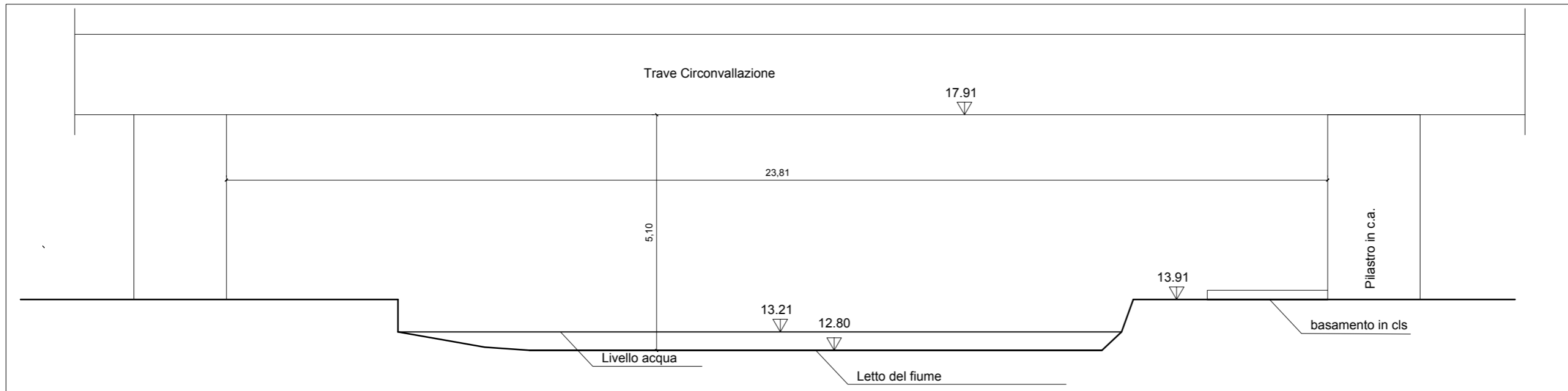
Foto 1 \_ Attraversamento Via De Nicola \_ da monte



Foto 2 \_ Attraversamento Circonvallazione Ovest \_ da valle



Sezione AF0-1 \_ Via Enrico de Nicola \_ da valle \_ Scala 1:10



Sezione AF0 \_ Circonvallazione Ovest \_ da valle \_ Scala 1:100

